






LEGENDA ZNAČENÍ


- 


BEZPEČNOSTNÍ ZÓNA - VYMEZENA PRUHEM ŠÍŘKY 4,0 m OD LÍCE OBVODU BUDOVY 540 m², PROSTOR OHRAZENÝ MOBILNÍM OPLOCENÍM PŘERUŠENÝM V ZABEZPEČENÝCH MÍSTECH PRŮCHODU OSOB DO OBJEKTU
- 


PROSTOR PRO ZAŘÍZENÍ STAVENIŠTĚ, UMÍSTĚNY STAVEBNÍ BUŇKY, SKLAD MATERIÁLU V BUŇCE, WC
- 

PROSTOR PRO DOČASNOU VYKLÁDKU A SKLADOVÁNÍ MATERIÁLU PRO ZABUDOVÁNÍ NA STAVBĚ - MÍSTO PRO KONTEJNERY
- 

OPLOCENÍ ZAŘÍZENÍ STAVENIŠTĚ
- 

MÍSTO PRVNÍ POMOCI
PRO STAVBU - UMÍSTĚNÍ LÉKÁRNIČKY A TELEFONU
- 

UMÍSTĚNÍ HASEBNÝCH PROSTŘEDKŮ
PRO ZAŘÍZENÍ STAVENIŠTĚ
- 

HLAVNÍ SMĚR DOPRAVY A POHYBU VOZIDEL, OSOB A MATERIÁLU NA STAVENIŠTI - HLAVNÍ DOPRAVNÍ OBSLUŽNOST
- 

SMĚRY DOPRAVY MATERIÁLU PŘED JEHO ZABUDOVÁNÍM DO STAVBY

Vypracoval		Zodp. projektant	<div><p>PROJEKČNÍ ATELIER- ING. ZELINKA , S.R.O. STUDENTSKÁ 647/20, 737 01 ČESKÝ TĚŠÍN TEL. + 420 604 316 611 e-mail zelinka.projekt@gmail.com www.projekty-atelier.cz</p></div>	
Ing. R. Zelinka		Ing. R. Zelinka		
Investor	Město Třinec, Jablunkovská 160, Staré Město, 73961 Třinec			
Místo	Třinec, Staré Město [413208]; č. p. 205			
Č. parc.	247	Kat. území Třinec [770892]		
Akce			Účel	DSP
PZŠ NÁDRAŽNÍ, TŘINEC - REKONSTRUKCE BUDOVY B C . SITUAČNÍ VÝKRESY			Datum	03/2016
			Měřítko	1:500
			Číslo paré	Č. výkresu
Obsah výkresu				C.3
SITUACE ZAŘÍZENÍ STAVENIŠTĚ				